






TRANSPORTE DE MERCADORIAS PERIGOSAS DO CONCELHO DE VILA VELHA DE RÓDÃO

-  Posto de abastecimento de combustíveis
-  Indústria
-  Aglomerado populacional
-  Estabelecimento de ensino
-  Lar de 3ª idade / Centro de dia

TRANSPORTE RODOVIÁRIO

-  Rodovia

TRANSPORTE FIXO

-  Gasoduto

Data de elaboração: Março de 2010	Escala: 1:117.000	Mapa n.º 29
---	-----------------------------	------------------------------

Fonte(s): IGP (2009) CMVVR (2009)	Projeção rectangular de Gauss-Kruger Elipsóide de HAYFORD DATUM LISBOA Coordenadas HAYFORD-GAUSS, DATUM LISBOA (ponto fictício)
--	---



Elaborado por: