







**LEGENDA:**

-  Limite da UOPG 1 - U1 - Zona industrial de Vila Velha de Ródão - Expansão 1
-  UE da 1ª Fase da UOPG 1 – Zona industrial de Vila Velha de Ródão

**INDICADORES URBANÍSTICOS**

- Área da UE da 1ª Fase de UOPG1 – Zona industrial de Vila Velha de Ródão - Expansão 1: 130.020,00
- Área de implantação máxima: 52.000,00 m<sup>2</sup>
- Índice de utilização máximo: 0,40
- Área total de construção máximo: 52.000,00 m<sup>2</sup>
- Índice de impermeabilização máximo: 50%
- Área de impermeabilização máxima: 65.000,00 m<sup>2</sup>
- Altura da fachada máxima: 16,00 m
- Afastamentos mínimos aos limites dos lotes: 10,00 m

-  1ª Fase de ocupação da unidade industrial
-  Área prevista para a ampliação
-  Vias internas de circulação viária
-  Espaços Edificados



Entidade Responsável pelo Projeto		Projeto	
<b>CÂMARA MUNICIPAL DE VILA VELHA DE RÓDÃO</b>		<b>UNIDADE DE EXECUÇÃO DA 1ª FASE DA UOPG U1 - ZONA INDUSTRIAL DE VILA VELHA DE RÓDÃO - EXPANSÃO 1</b>	
Cartografia: Carta Militar de Portugal; Entidade Proponente: IgPE (cedência onerosa de utilização para o Município de Vila Velha de Ródão - Contrato 086-CO-2004); Entidade Produtora: IgPE; Série Cartográfica Oficial, série M888 1/25000; Datas de edição das cartas: 1993, 1994 e 1999; Sistema de Referência: Datum Lisboa - ponto fixo: Elipsóide: Internacional de Hayford; Projeção: Transversa de Mercator; Entidade Produtora de Cartografia Temática: Câmara Municipal de Vila Velha de Ródão.		Título	
		<b>SOLUÇÃO URBANÍSTICA BASE DA UNIDADE DE EXECUÇÃO</b>	
Escala Gráfica	Escala	1:2 000	Desenho
Nome do Ficheiro	Data	Janeiro 2016	Versão
UE1_UOPGU1_ZINDWR_EXP1-Des04-PI_Solução_Urbanística_v2.dwg			v2